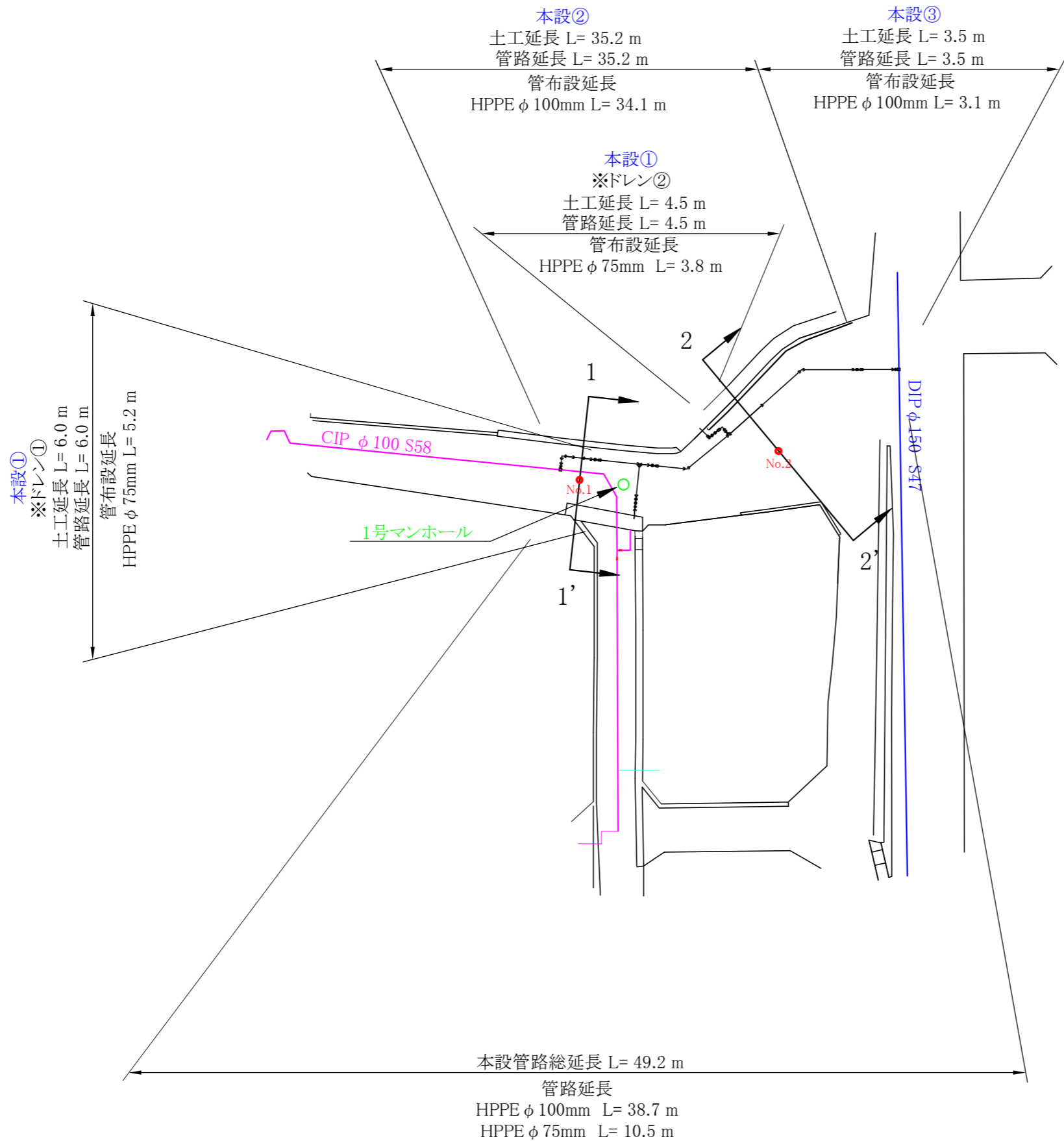

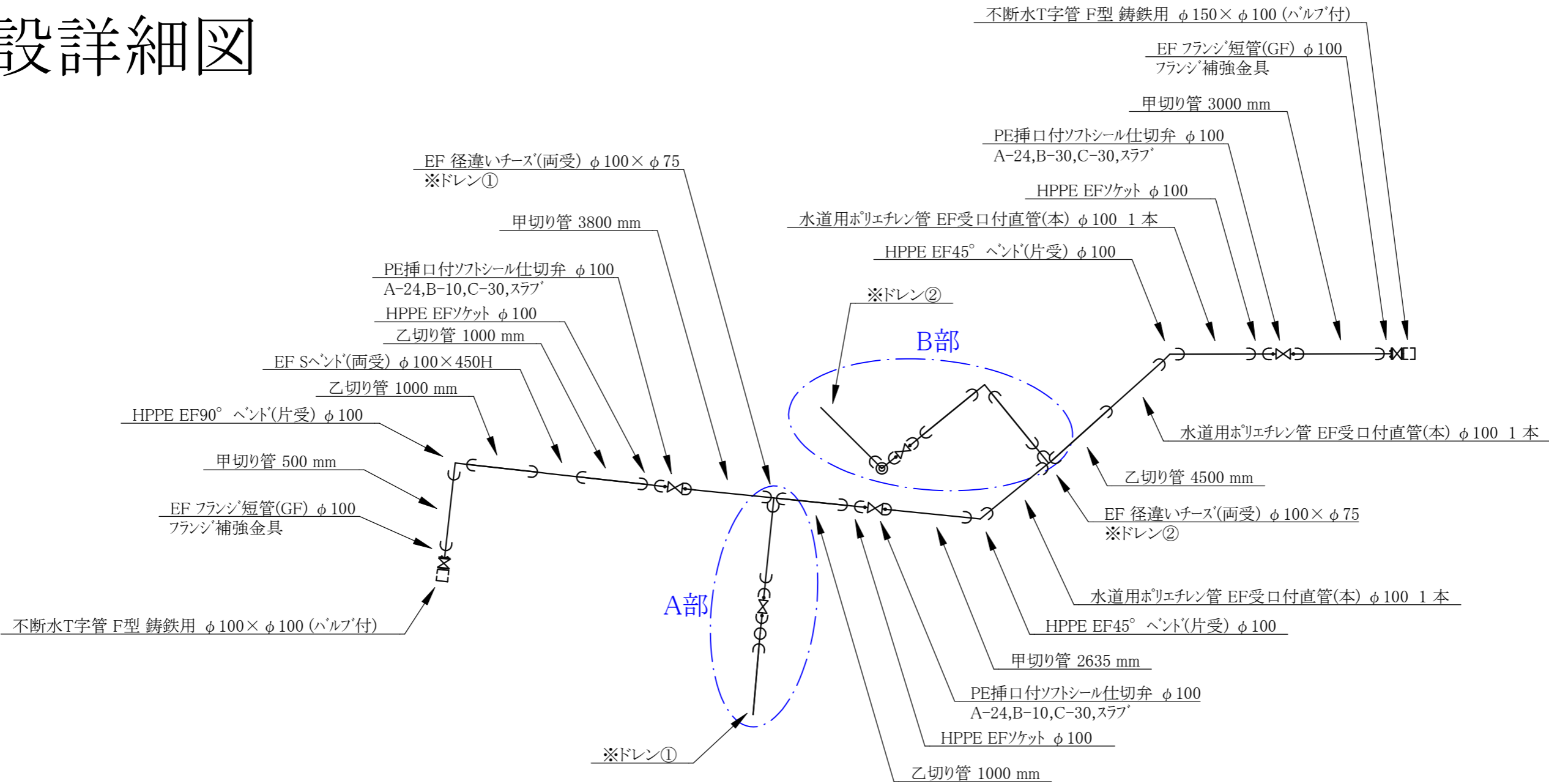


本設平面図

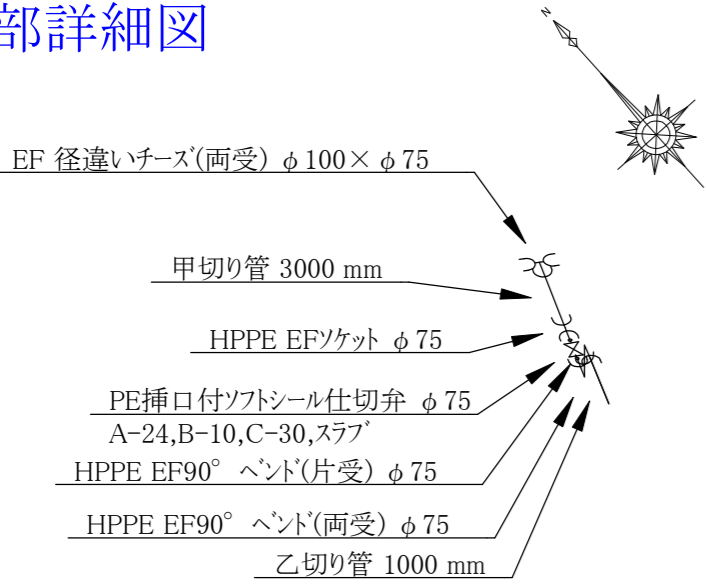


令和7年度			
施工場所	磯城郡川西町大字 下永他 地内		
工事名称	下永嘉幡間配水管接続工事		
図面名称	本設平面図	縮 尺	1/500 A3
工 期			
奈良県広域水道企業団 磯城事務所			

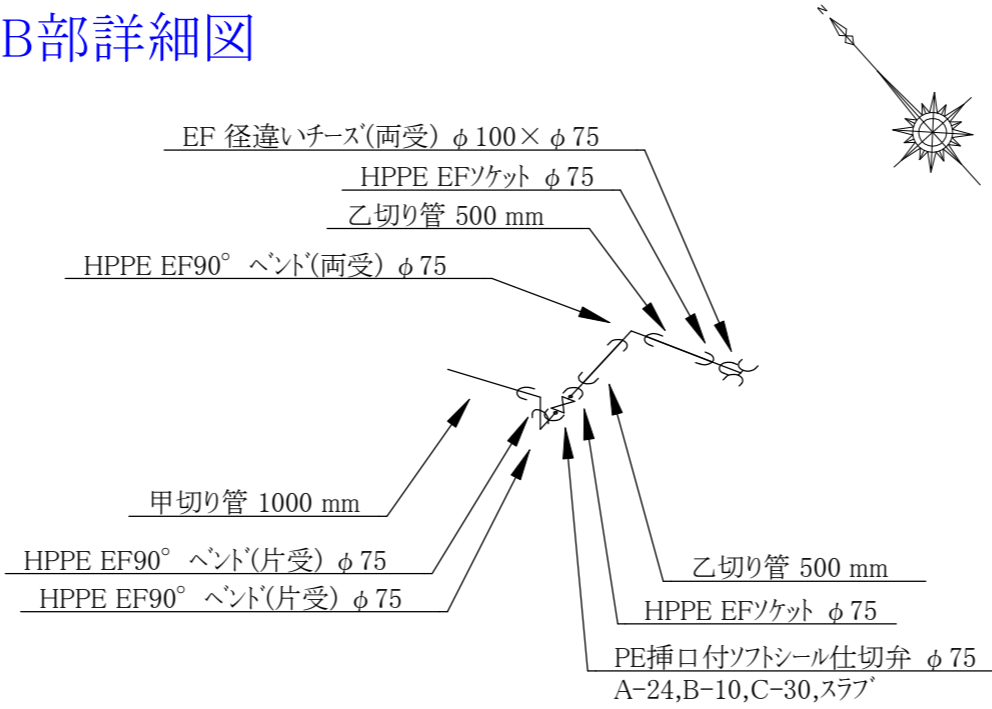
本設詳細図



A部詳細図

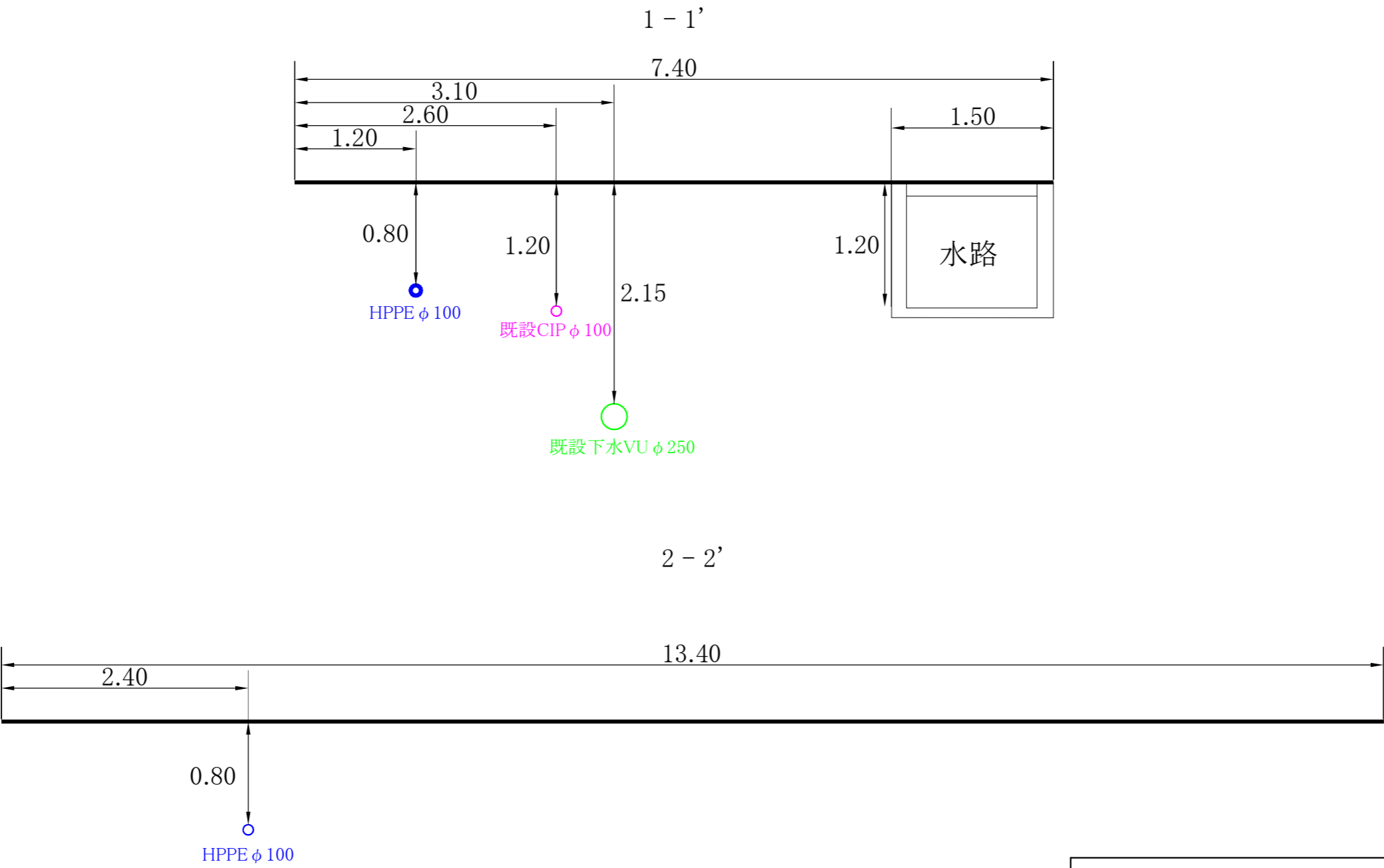


B部詳細図



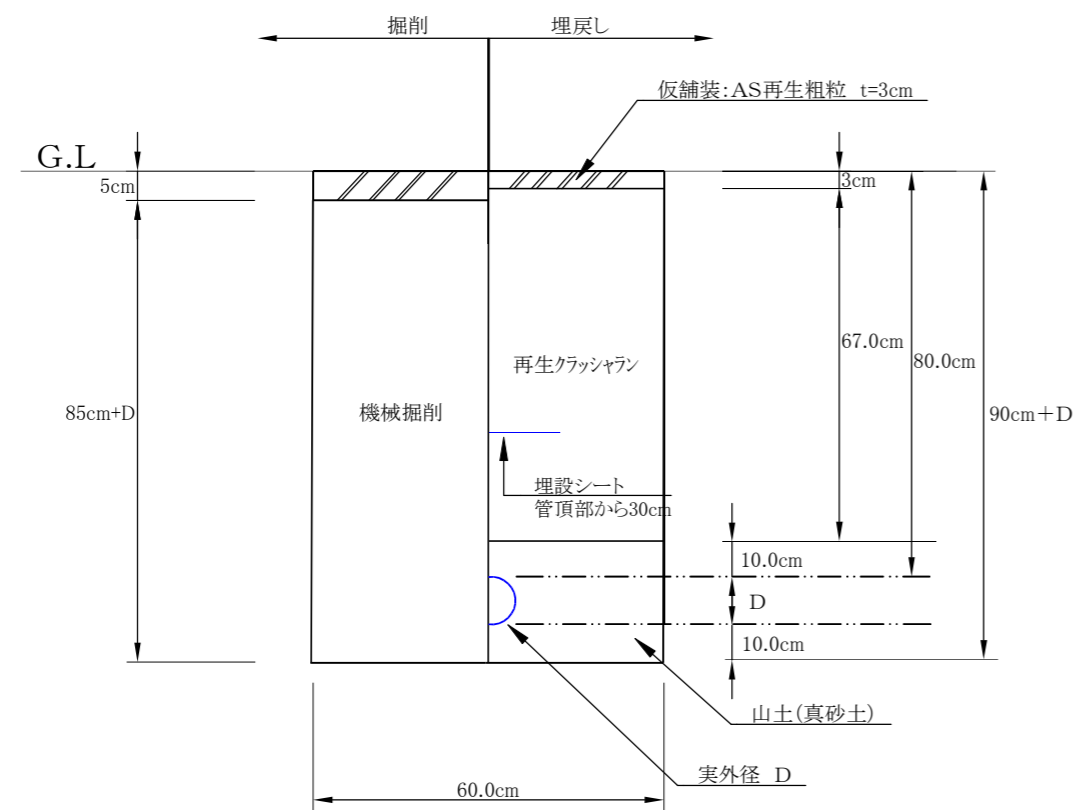
令和7年度			
施工場所	磯城郡川西町大字 下永他 地内		
工事名称	下永嘉幡間配水管接続工事		
図面名称	本設詳細図	縮 尺	1/500 A3
工 期			
奈良県広域水道企業団 磯城事務所			

横断図

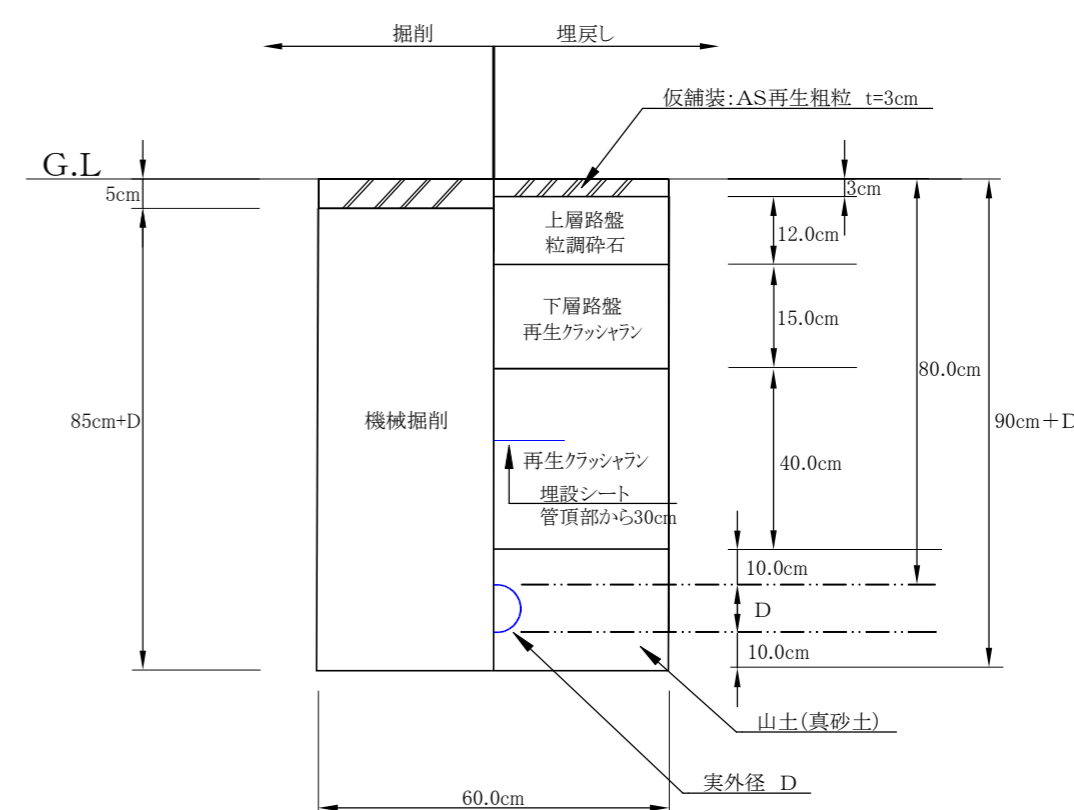


令和7年度			
施工場所	磯城郡川西町大字 下永他 地内		
工事名称	下永嘉幡間配水管接続工事		
図面名称	横断図	縮 尺	
工 期			
奈良県広域水道企業団 磯城事務所			

本設部土工図(川西町)




本設部土工図(天理市)



令和7年度			
施工場所	磯城郡川西町大字 下永他 地内		
工事名称	下永嘉幡間配水管接続工事		
図面名称	土工断面図	縮 尺	
工 期			
奈良県広域水道企業団 磯城事務所			

舗装復旧図

①(町道・川西町)t=5cm A=196.7㎡



②(市道・天理市)t=5cm A=18.0㎡



○車道部舗装 (t=5cm)

① 196.7㎡
② 18.0㎡

合計 214.7㎡

アスファルト殻運搬

10.0㎡

合計 10.0㎡

アスファルト切断

車道部 50.2m

合計 50.2m


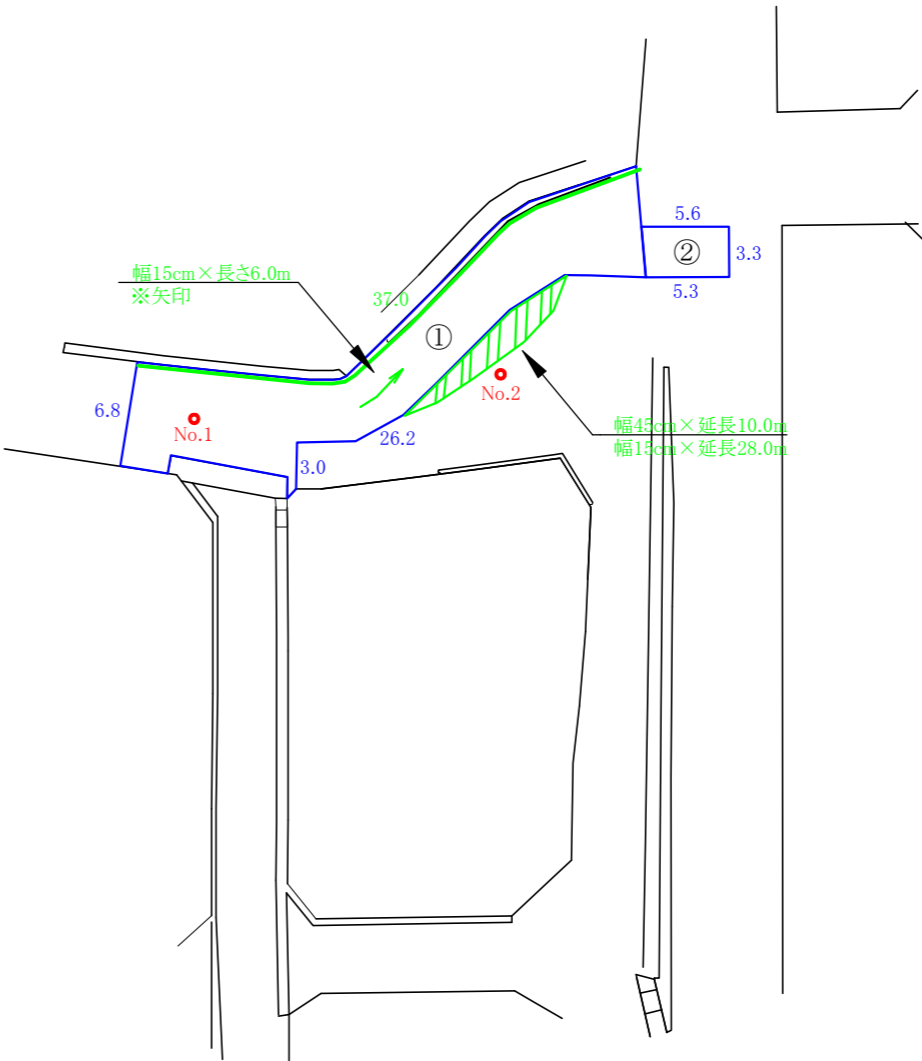
○区画線

(実線・白)15cm … 37.0m

(ゼブラ・白)45cm … 10.0m

(ゼブラ・白)15cm … 28.0m

(矢印・白)15cm … 6.0m



令和7年度			
施工場所	磯城郡川西町大字 下永他 地内		
工事名称	下永嘉幡間配水管接続工事		
図面名称	舗装復旧図	縮 尺	1/500 A3
工 期			
奈良県広域水道企業団 磯城事務所			